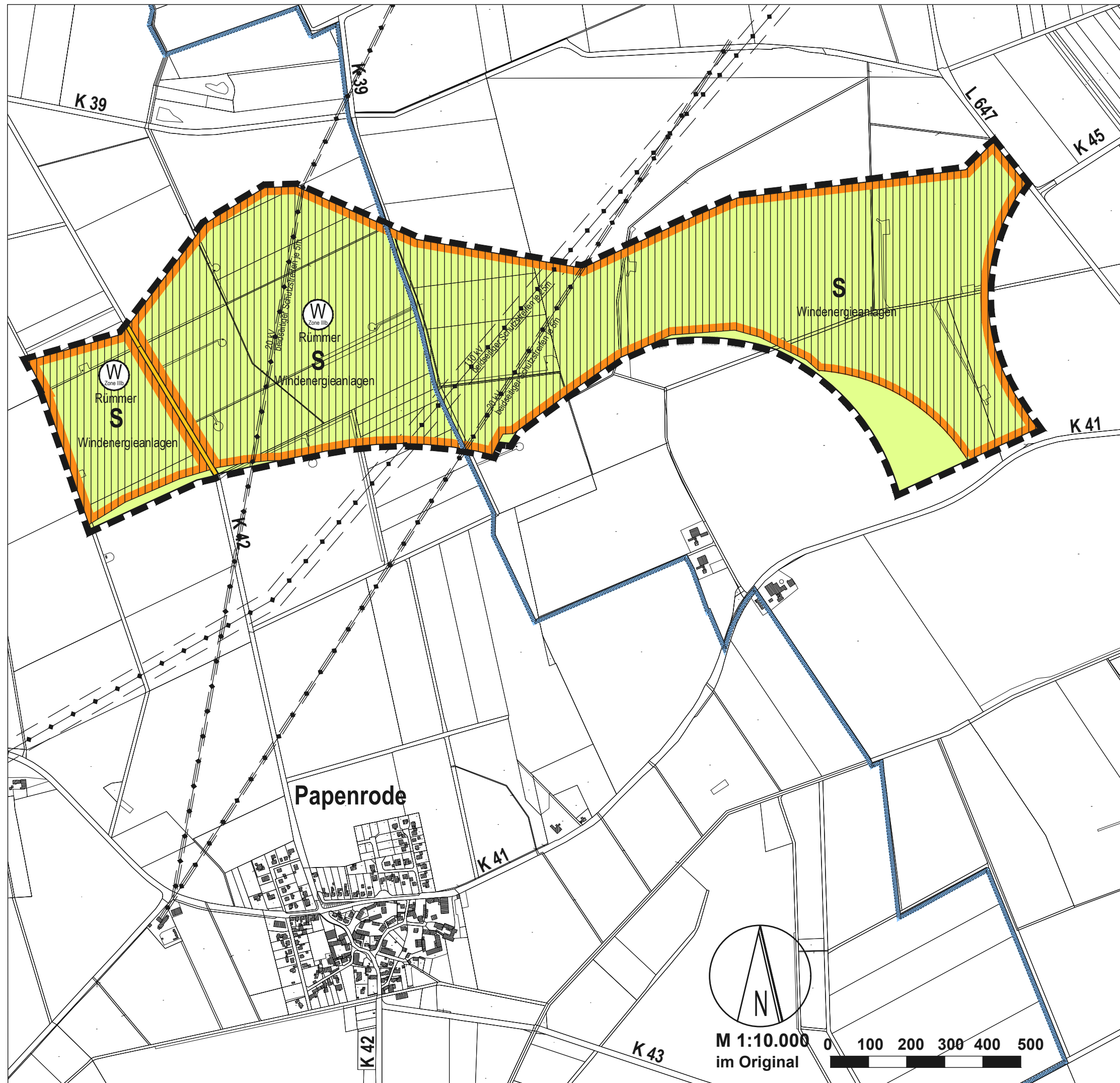



# Samtgemeinde Velpke

## Flächennutzungsplan 61. Änderung




**Planzeichenerklärung** (BauNVO 2017, PlanZV)


Art der baulichen Nutzung

 Sonderbauflächen, Windenergieanlagen


Flächen für den überörtlichen Verkehr und für die örtlichen Hauptverkehrszüge

 Überörtliche und örtliche Hauptverkehrsstraßen  
B=Bundes-, L=Landes-, K=Kreisstraßen


Hauptversorgungs- und Hauptabwasserleitungen

 Hauptversorgungs- und Hauptabwasserleitungen oberirdisch, Schutzstreifen beachten


Wasserflächen und Flächen für die Wasserwirtschaft, den Hochwasserschutz und die Regelung des Wasserabflusses

 Wasserschutzgebiet Zone IIIb

Flächen für die Landwirtschaft und Wald

 Flächen für die Landwirtschaft

Sonstige Planzeichen

 Grenze der räumlichen Geltungsbereichs der 61. Flächennutzungsplanänderung

**Papenrode**

Stand: § 3 (2)/ § 4 (2) BauGB