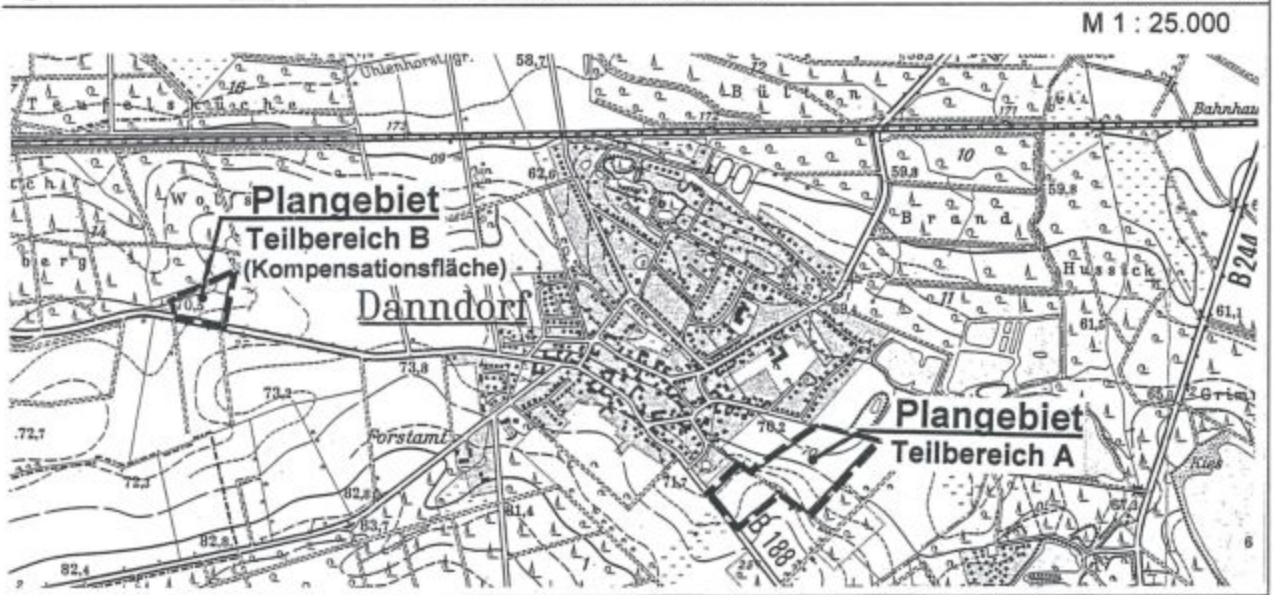
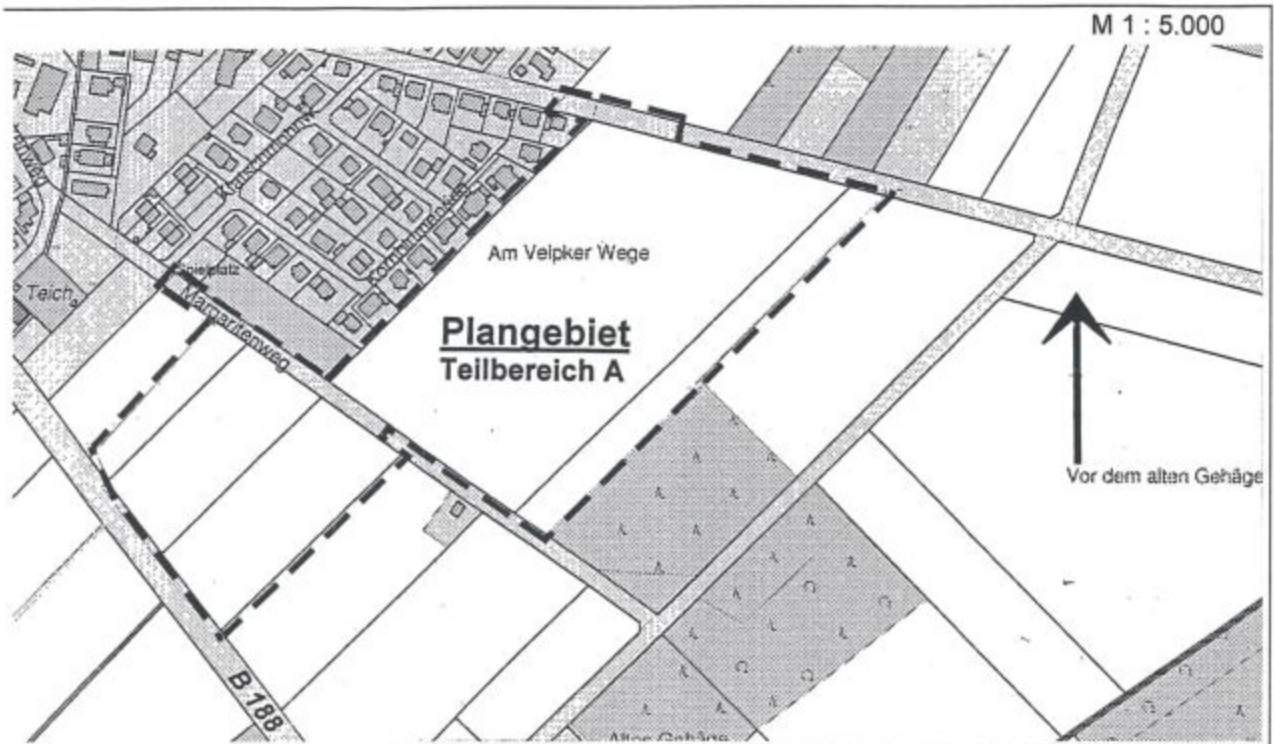


ABSCHRIFT DER AUSFERTIGUNG

Dan - 26

Bebauungsplan „Am Velpker Weg II“ Gemeinde Danndorf



Inhaltsverzeichnis:

- Planunterlage im Maßstab 1 : 1000
- Planzeichenerklärung
- textliche Festsetzungen
- Verfahrensvermerke
- Begründung

Beglaubigt
Samtgemeinde Velpke

Velpke, den 04.06.2010

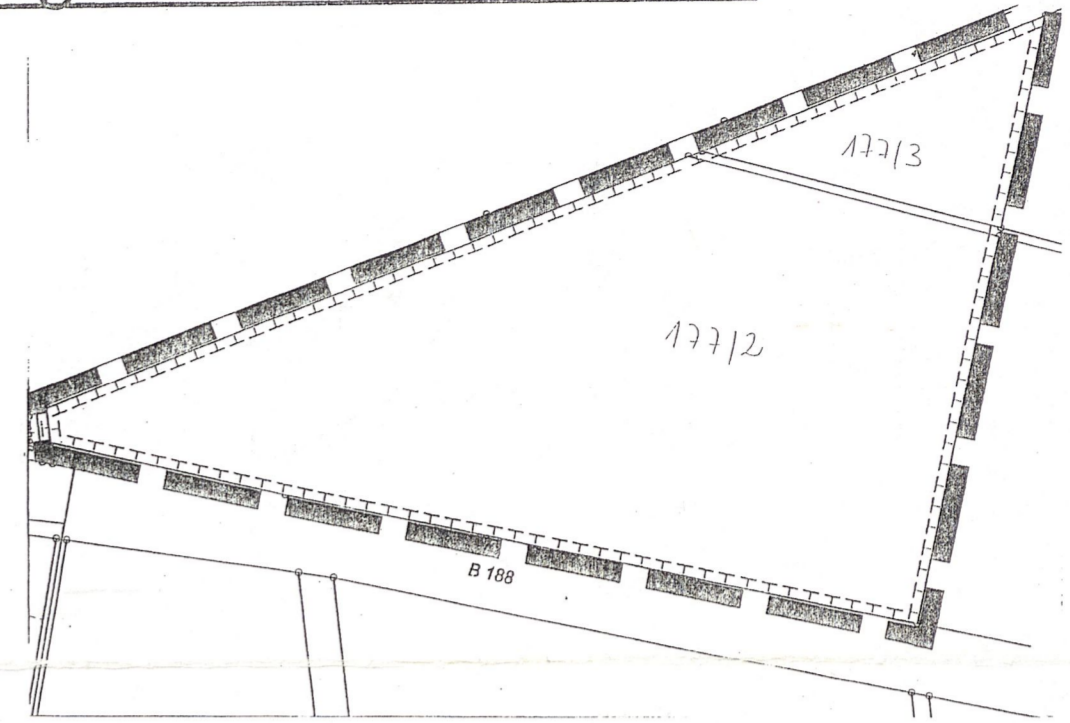
Der Samtgemeindegemeister
im Antrage:

[Handwritten Signature]



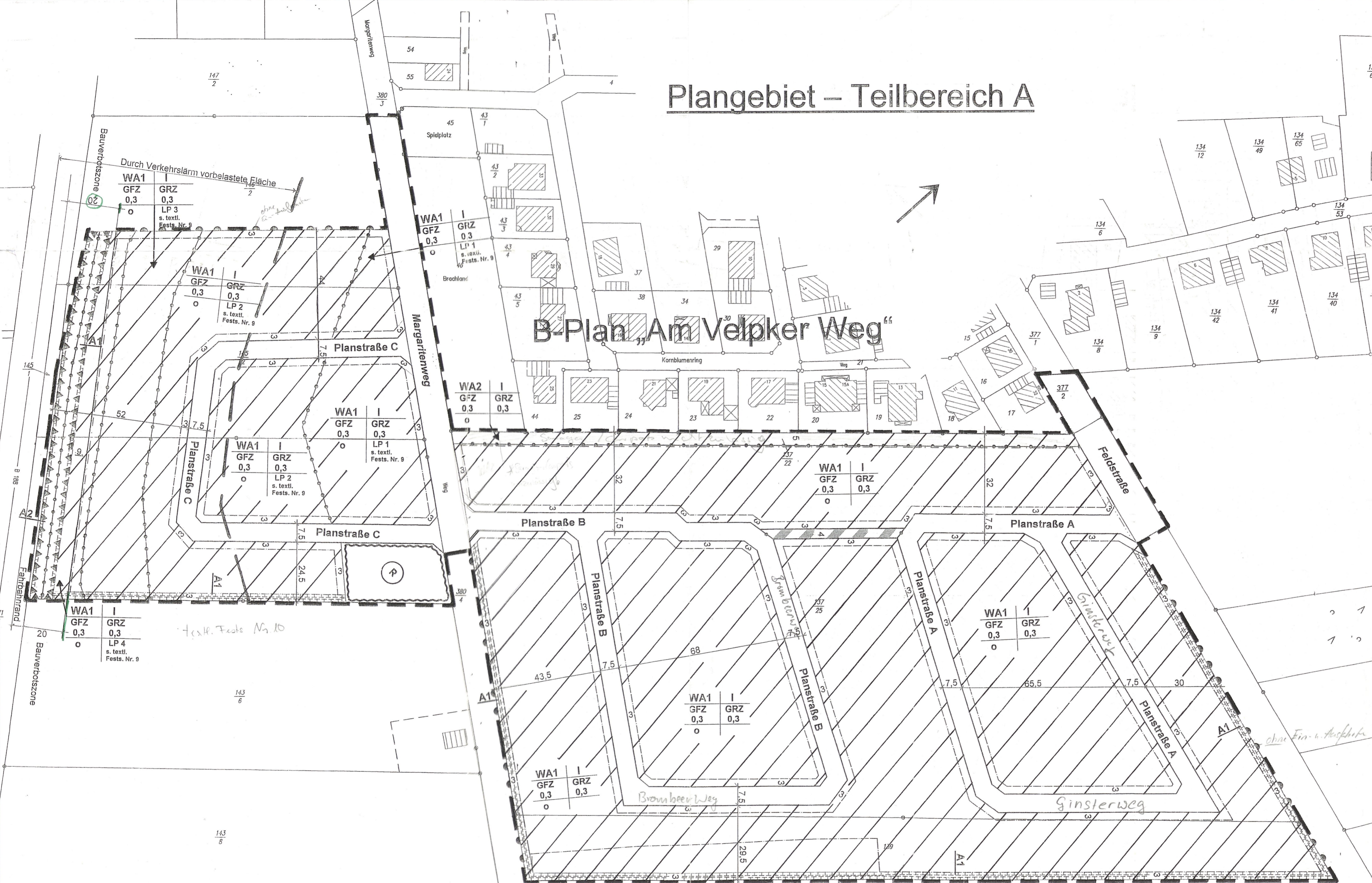
CGP Stadtplanung GmbH
Nelkenweg 9
29392 Wesendorf

IDB
Immobilien Development und Beteiligungsgesellschaft
Niedersachsen mbH IDB & Co.
Steinweg 8
38518 Gifhorn

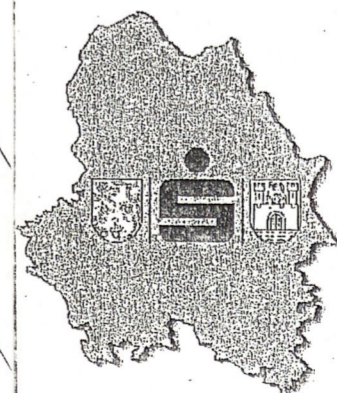


Gemarkung Danndorf, Flur 8, Flurstück 177/2 und 177/3

Plangebiet – Teilbereich A



PLANUNTERLAGE 1: 1000
 angefertigt von Katasteramt Gilhorn
 Stand von: 08/2007 Az.: 14- 218/2007
 für langfristige Liegenschaftskarte
 Gemarkung: Danndorf Flur: 7
 Die Unterlage ist nur für eigene oder rechtlich feststellbare Zwecke und die nichtöffentliche
 Nutzung gestattet. § 9 Abs. 1, § 9 Abs. 2 Nr. 2. Weitere Rechte über die öffentliche
 Raumplanung sind im Bundesgesetz vom 22. Dezember 2007 (Bundgesetz zur
 Modernisierung des Bundesgesetzes vom 22. Dezember 2007) geregelt.



IDB
 IMMOBILIEN DEVELOPMENT
 und Beteiligungsgesellschaft
 Niedersachsen mbH IDB & Co.
 Objekte Gilhorn-Wolfburg-KG
 Ein Unternehmen der
 Sparkasse Gilhorn-Wolfburg
 Steinweg 8
 38518 Gilhorn
 Tel. 0 53 71/68 76 20
 Fax 0 53 71/6 87 62 20

Gemeinde Danndorf	
Bebauungsplan	
„Am Velpker Weg II“	
Maßstab: 1 : 1000	Stand: 16.03.09 geändert am: 31.03.09 / 25.05.09 / 03.06.09 / 10.06.09 / 07.08.09 / 20.11.09 / 26.02.10
C-G-P Stadtplanung GmbH	